
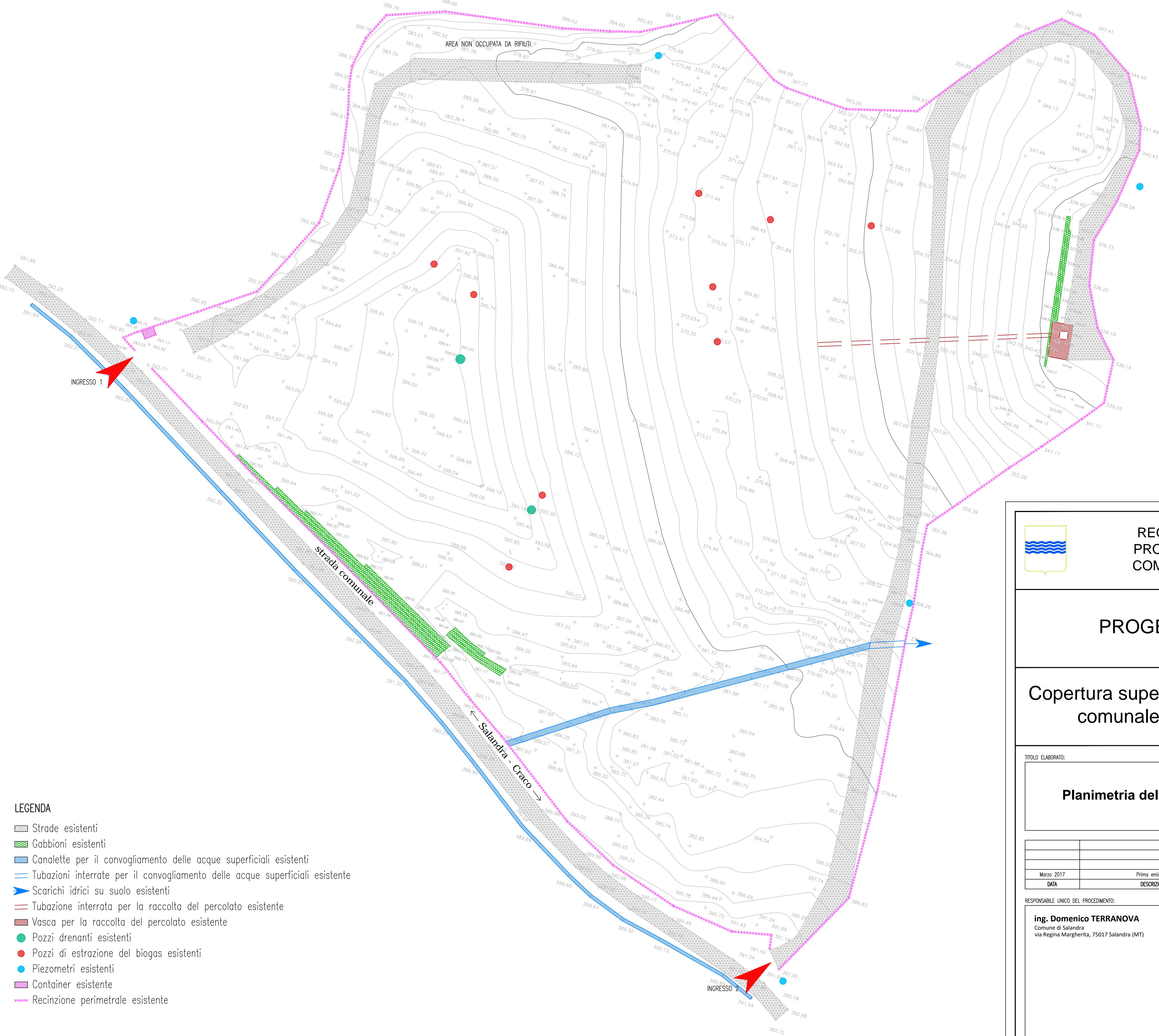



PLANIMETRIA DI STATO DI FATTO
(SCALA 1 : 500)



LEGENDA

- Strade esistenti
- Gabbioni esistenti
- Canalette per il convogliamento delle acque superficiali esistenti
- Tubazioni interrate per il convogliamento delle acque superficiali esistente
- Scarichi idrici su suolo esistenti
- Tubazione interrata per la raccolta del percolato esistente
- Vasca per la raccolta del percolato esistente
- Pozzi drenanti esistenti
- Pozzi di estrazione del biogas esistenti
- Piezometri esistenti
- Container esistente
- Recinzione perimetrale esistente



REGIONE BASILICATA
PROVINCIA DI MATERA
COMUNE DI SALANDRA



PROGETTO ESECUTIVO

Copertura superficiale finale della discarica
comunale di Piano del Governo

TITOLO ELABORATO:

Planimetria dello stato di fatto

CODICE ELABORATO:

COMMESSA	FASE	ELABORATO	REV.
F0142	B	018	0

Riproduzione o consegna a terzi solo dietro specifica autorizzazione.

SCALA:

1:500

Marzo 2017	Prima emissione	G. ZUCCARO	G. ZUCCARO	G. ZUCCARO
DATA	DESCRIZIONE	REDATTO	VERIFICATO	APPROVATO

RESPONSABILE UNICO DEL PROCEDIMENTO:

ing. Domenico TERRANOVA
Comune di Salandra
via Regina Margherita, 75017 Salandra (MT)

PROGETTAZIONE:

ing. Giorgio ZUCCARO
Studio di Ingegneria Giorgio Zuccaro
via Pretoria 289, 85100 Potenza

